


STAROSTWO POWIATOWE
w WIELUNIU
Pl. Kazimierza Wielkiego 2
98-300 Wieluń

p. Srokowski
06.08.2015
p.m.

Gmina Biała

Biała Druga 4b

98 – 350 Biała



GNN. 6124.263.1.2015

Data: 04.08.2015 r.


W nawiązaniu do wniosku, który wpłynął do tutejszego urzędu w dniu 22.07.2015r. o wydanie opinii w sprawie wyłączenia z produkcji rolniczej gruntów położonych w obrębie BIAŁA I, gmina BIAŁA, oznaczonych numerem działki 1/2 informuję:

Na podstawie zapisów w operacie ewidencji gruntów i budynków oraz projektu zagospodarowania działki ustalono, że zaprojektowana budowa tłoczni ścieków realizowana będzie na gruntach sklasyfikowanych jako grunty orne klasy IVa (symbol RIVa) wytworzone z gleb pochodzenia mineralnego.

W związku z powyższym stwierdza się, iż w/w grunty nie podlegają działaniu przepisów art. 11 ustawy z dnia 3 lutego 1995 roku o ochronie gruntów rolnych i leśnych (j. t Dz. U. z 2013r. poz. 1205 z późn. zm.).

Z up. STAROSTY
Grazyna Nowakowska
Z-ca Naczelnika
Wydziału Geodezji, Kartografii, Katastru
i Gospodarki Nieruchomościami

STAROSTWO POWIATOWE
w WIELUNIU
Pl. Kazimierza Wielkiego 2
98-300 Wieluń



Gmina Biała

Biała Druga 4b

98 – 350 Biała

GNN. 6124.263.2.2015

Data: 04.08.2015 r.


W nawiązaniu do wniosku, który wpłynął do tutejszego urzędu w dniu 22.07.2015r. o wydanie opinii w sprawie wyłączenia z produkcji rolniczej gruntów położonych w obrębie BIAŁA I, gmina BIAŁA, oznaczonych numerem działki 12/1 informuję:

Na podstawie zapisów w operacie ewidencji gruntów i budynków oraz projektu zagospodarowania działki ustalono, że zaprojektowana budowa tłoczni ścieków realizowana będzie na gruntach sklasyfikowanych jako grunty orne klasy IVb (symbol RIVb) wytworzone z gleb pochodzenia mineralnego.

W związku z powyższym stwierdza się, iż w/w grunty nie podlegają działaniu przepisów art. 11 ustawy z dnia 3 lutego 1995 roku o ochronie gruntów rolnych i leśnych (j. t Dz. U. z 2013r. poz. 1205 z późn. zm.).

Z up. STAROSTY
Grażyna Nowakowska
Z-ca Naczelnika
Wydziału Geodezji, Kartografii, Katastru
i Gospodarki Nieruchomościami

STAROSTWO POWIATOWE
w WIELUNIU
Pl. Kazimierza Wielkiego 2
98-300 Wieluń



Gmina Biała
Biała Druga 4b
98 – 350 Biała


GNN. 6124.263.3.2015

Data: 04.08.2015 r.


W nawiązaniu do wniosku, który wpłynął do tutejszego urzędu w dniu 22.07.2015r. o wydanie opinii w sprawie wyłączenia z produkcji rolniczej gruntów położonych w obrębie ŁYSKORNIA, gmina BIAŁA, oznaczonych numerem działki 365 informuję:

Na podstawie zapisów w operacie ewidencji gruntów i budynków oraz projektu zagospodarowania działki ustalono, że zaprojektowana budowa tłoczni ścieków realizowana będzie na gruntach sklasyfikowanych jako łąki trwałe klasy IV (symbol ŁIV) wytworzone z gleb pochodzenia mineralnego.

W związku z powyższym stwierdza się, iż w/w grunty nie podlegają działaniu przepisów art. 11 ustawy z dnia 3 lutego 1995 roku o ochronie gruntów rolnych i leśnych (j. t Dz. U. z 2013r. poz. 1205 z późn. zm.).

Z up. STAROSTY

Grazyna Nowakowska
Z-ca Naczelnika
Wydziału Geodezji, Kartografii, Katastru
i Gospodarki Nieruchomościami

STAROSTWO POWIATOWE
w WIELUNIU
Pl. Kazimierza Wielkiego 2
98-300 Wieluń



Gmina Biała

Biała Druga 4b

98 – 350 Biała

GNN. 6124.263.4.2015

Data: 04.08.2015 r.


W nawiązaniu do wniosku, który wpłynął do tutejszego urzędu w dniu 22.07.2015r. o wydanie opinii w sprawie wyłączenia z produkcji rolniczej gruntów położonych w obrębie BIAŁA KOPIEC, gmina BIAŁA, oznaczonych numerem działki 205 informuję:

Na podstawie zapisów w operacie ewidencji gruntów i budynków oraz projektu zagospodarowania działki ustalono, że zaprojektowana budowa tłoczni ścieków realizowana będzie na gruntach sklasyfikowanych jako pastwiska trwałe klasy IV (symbol PsIV) utworzone z gleb pochodzenia mineralnego.

W związku z powyższym stwierdza się, iż w/w grunty nie podlegają działaniu przepisów art. 11 ustawy z dnia 3 lutego 1995 roku o ochronie gruntów rolnych i leśnych (j. t Dz. U. z 2013r. poz. 1205 z późn. zm.).

Z up. STAROSTY
Grażyna Nowikowska
Z-ca Naczelnika
Wydziału Geodezji, Kartografii, Katastru
i Gospodarki Nieruchomościami

STAROSTWO POWIATOWE
w WIELUNIU
Pl. Kazimierza Wielkiego 2
98-300 Wieluń



Gmina Biała
Biała Druga 4b
98 – 350 Biała


GNN. 6124.263.5.2015

Data: 04.08.2015 r.

W nawiązaniu do wniosku, który wpłynął do tutejszego urzędu w dniu 22.07.2015r. o wydanie opinii w sprawie wyłączenia z produkcji rolniczej gruntów położonych w obrębie BIAŁA KOPIEC, gmina BIAŁA, oznaczonych numerem działki 92 informuję:


Na podstawie zapisów w operacie ewidencji gruntów i budynków oraz projektu zagospodarowania działki ustalono, że zaprojektowana budowa tłoczni ścieków realizowana będzie na gruntach sklasyfikowanych jako grunty orne klasy IVa (symbol RIVa) wytworzone z gleb pochodzenia mineralnego.

W związku z powyższym stwierdza się, iż w/w grunty nie podlegają działaniu przepisów art. 11 ustawy z dnia 3 lutego 1995 roku o ochronie gruntów rolnych i leśnych (j. t Dz. U. z 2013r. poz. 1205 z późn. zm.).

Z up. STAROSTY

Grażyna Nowakowska
Z-ca Naczelnika
Wydziału Geodezji, Kartografii, Katastru
i Gospodarki Nieruchomościami

STAROSTWO POWIATOWE
w WIELUNIU
Pl. Kazimierza Wielkiego 2
98-300 Wieluń

Gmina Biała
Biała Druga 4b
98 – 350 Biała



GNN. 6124.263.6.2015

Data: 04.08.2015 r.

W nawiązaniu do wniosku, który wpłynął do tutejszego urzędu w dniu 22.07.2015r. o wydanie opinii w sprawie wyłączenia z produkcji rolniczej gruntów położonych w obrębie BIAŁA II, gmina BIAŁA, oznaczonych numerem działki 67/10 informuję:


Na podstawie zapisów w operacie ewidencji gruntów i budynków oraz projektu zagospodarowania działki ustalono, że zaprojektowana budowa tłoczni ścieków realizowana będzie na gruntach sklasyfikowanych jako użytki rolne zabudowane klasy IVa (symbol B-RIVa).

W związku z powyższym stwierdza się, iż w/w grunty nie podlegają działaniu przepisów art. 11 ustawy z dnia 3 lutego 1995 roku o ochronie gruntów rolnych i leśnych (j. t Dz. U. z 2013r. poz. 1205 z późn. zm.).

Z up. STAROSTY
Grażyna Nowakowska
Z-ca Naczelnika
Wydziału Geodezji, Kartografii, Katastru
i Gospodarki Nieruchomościami

STAROSTWO POWIATOWE
w WIELUNIU
Pl. Kazimierza Wielkiego 2
98-300 Wieluń

Gmina Biała
Biała Druga 4b
98 – 350 Biała




GNN. 6124.263.7.2015

Data: 04.08.2015 r.

W nawiązaniu do wniosku, który wpłynął do tutejszego urzędu w dniu 22.07.2015r. o wydanie opinii w sprawie wyłączenia z produkcji rolniczej gruntów położonych w obrębie BIAŁA PARCELA, gmina BIAŁA, oznaczonych numerem działki 57 informuję:


Na podstawie zapisów w operacie ewidencji gruntów i budynków oraz projektu zagospodarowania działki ustalono, że zaprojektowana budowa tłoczni ścieków realizowana będzie na gruntach sklasyfikowanych jako grunty orne klasy V (symbol RV) wytworzone z gleb pochodzenia mineralnego.

W związku z powyższym stwierdza się, iż w/w grunty nie podlegają działaniu przepisów art. 11 ustawy z dnia 3 lutego 1995 roku o ochronie gruntów rolnych i leśnych (j. t Dz. U. z 2013r. poz. 1205 z późn. zm.).

Z up. STAROSTY

Grażyna Nowakowska
Z-ca Naczelnika
Wydziału Geodezji, Kartografii, Katastru
i Gospodarki Nieruchomościami

STAROSTWO POWIATOWE
w WIELUNIU
Pl. Kazimierza Wielkiego 2
98-300 Wieluń

Gmina Biała
Biała Druga 4b
98 – 350 Biała



GNN. 6124.263.8.2015

Data: 04.08.2015 r.

W nawiązaniu do wniosku, który wpłynął do tutejszego urzędu w dniu 22.07.2015r. o wydanie opinii w sprawie wyłączenia z produkcji rolniczej gruntów położonych w obrębie BIAŁA PARCELA, gmina BIAŁA, oznaczonych numerem działki 132/3 informuję:


Na podstawie zapisów w operacie ewidencji gruntów i budynków oraz projektu zagospodarowania działki ustalono, że zaprojektowana budowa tłoczni ścieków realizowana będzie na gruntach sklasyfikowanych jako grunty orne klasy IVa (symbol RIVa) wytworzone z gleb pochodzenia mineralnego.

W związku z powyższym stwierdza się, iż w/w grunty nie podlegają działaniu przepisów art. 11 ustawy z dnia 3 lutego 1995 roku o ochronie gruntów rolnych i leśnych (j. t Dz. U. z 2013r. poz. 1205 z późn. zm.).

Z up. STAROSTY

Grażyna Nowakowska
Z-ca Naczelnika
Wydziału Geodezji, Kartografii, Katastru
i Gospodarki Nieruchomościami

STAROSTWO POWIATOWE
w WIELUNIU
Pl. Kazimierza Wielkiego 2
98-300 Wieluń



Gmina Biała
Biała Druga 4b
98 – 350 Biała

GNN. 6124.263.9.2015

Data: 04.08.2015 r.

W nawiązaniu do wniosku, który wpłynął do tutejszego urzędu w dniu 22.07.2015r. o wydanie opinii w sprawie wyłączenia z produkcji rolniczej gruntów położonych w obrębie BIAŁA PARCELA, gmina BIAŁA, oznaczonych numerem działki 144 informuję:


Na podstawie zapisów w operacie ewidencji gruntów i budynków oraz projektu zagospodarowania działki ustalono, że zaprojektowana budowa tłoczni ścieków realizowana będzie na gruntach sklasyfikowanych jako użytki rolne zabudowane klasy IVa (symbol B-RIVa).

W związku z powyższym stwierdza się, iż w/w grunty nie podlegają działaniu przepisów art. 11 ustawy z dnia 3 lutego 1995 roku o ochronie gruntów rolnych i leśnych (j. t Dz. U. z 2013r. poz. 1205 z późn. zm.).

Z up. STAROSTY
Grażyna Nowakowska
Z-ca Naczelnika
Wydziału Geodezji, Kartografii, Katastru
i Gospodarki Nieruchomościami

STAROSTWO POWIATOWE
w WIELUNIU
Pl. Kazimierza Wielkiego 2
98-300 Wieluń

Gmina Biała
Biała Druga 4b
98 – 350 Biała



GNN. 6124.263.10.2015

Data: 04.08.2015 r.

W nawiązaniu do wniosku, który wpłynął do tutejszego urzędu w dniu 22.07.2015r. o wydanie opinii w sprawie wyłączenia z produkcji rolniczej gruntów położonych w obrębie BIAŁA RZĄDOWA, gmina BIAŁA, oznaczonych numerem działki 342 informuję:


Na podstawie zapisów w operacie ewidencji gruntów i budynków oraz projektu zagospodarowania działki ustalono, że zaprojektowana budowa tłoczni ścieków realizowana będzie na gruntach sklasyfikowanych jako grunty orne klasy IVa (symbol RIVa) wytworzone z gleb pochodzenia mineralnego.

W związku z powyższym stwierdza się, iż w/w grunty nie podlegają działaniu przepisów art. 11 ustawy z dnia 3 lutego 1995 roku o ochronie gruntów rolnych i leśnych (j. t Dz. U. z 2013r. poz. 1205 z późn. zm.).

Z up. STAROSTY
Grażyna Nowakowska
Z-ca Naczelnika
Wydziału Geodezji, Kartografii, Katastru
i Gospodarki Nieruchomościami

STAROSTWO POWIATOWE
w WIELUNIU
Pl. Kazimierza Wielkiego 2
98-300 Wieluń

Gmina Biała
Biała Druga 4b
98 – 350 Biała



GNN. 6124.263.11.2015

Data: 04.08.2015 r.


W nawiązaniu do wniosku, który wpłynął do tutejszego urzędu w dniu 22.07.2015r. o wydanie opinii w sprawie wyłączenia z produkcji rolniczej gruntów położonych w obrębie BIAŁA RZĄDOWA, gmina BIAŁA, oznaczonych numerem działki 1076 informuję:

Na podstawie zapisów w operacie ewidencji gruntów i budynków oraz projektu zagospodarowania działki ustalono, że zaprojektowana budowa tłoczni ścieków realizowana będzie na gruntach sklasyfikowanych jako grunty orne klasy IVa (symbol RIVa) wytworzone z gleb pochodzenia mineralnego.

W związku z powyższym stwierdza się, iż w/w grunty nie podlegają działaniu przepisów art. 11 ustawy z dnia 3 lutego 1995 roku o ochronie gruntów rolnych i leśnych (j. t Dz. U. z 2013r. poz. 1205 z późn. zm.).

Z up. STAROSTY
Grazyna Nowakowska
Z-ca Naczelnika
Wydziału Geodezji, Kartografii, Katastru
i Gospodarki Nieruchomościami

STAROSTWO POWIATOWE
w WIELUNIU
ul. Kazimierza Wielkiego 2
98-300 Wieluń



Gmina Biała
Biała Druga 4b
98 – 350 Biała


GNN. 6124.263.12.2015

Data: 04.08.2015 r.


W nawiązaniu do wniosku, który wpłynął do tutejszego urzędu w dniu 22.07.2015r. o wydanie opinii w sprawie wyłączenia z produkcji rolniczej gruntów położonych w obrębie KOPYDŁÓW, gmina BIAŁA, oznaczonych numerem działki 238 informuję:

Na podstawie zapisów w operacie ewidencji gruntów i budynków oraz projektu zagospodarowania działki ustalono, że zaprojektowana budowa tłoczni ścieków realizowana będzie na gruntach sklasyfikowanych jako nieużytki.

W związku z powyższym stwierdza się, iż w/w grunty nie podlegają działaniu przepisów art. 11 ustawy z dnia 3 lutego 1995 roku o ochronie gruntów rolnych i leśnych (j. t Dz. U. z 2013r. poz. 1205 z późn. zm.).

Z up. STAROSTY

Grażyna Nowakowska
Z-ca Naczelnika
Wydziału Geodezji, Kartografii, Katastru
i Gospodarki Nieruchomościami

STAROSTWO POWIATOWE
w WIELUNIU
Pl. Kazimierza Wielkiego 2
98-300 Wieluń



Gmina Biała
Biała Druga 4b
98 – 350 Biała

GNN. 6124.263.13.2015

Data: 04.08.2015 r.

W nawiązaniu do wniosku, który wpłynął do tutejszego urzędu w dniu 22.07.2015r. o wydanie opinii w sprawie wyłączenia z produkcji rolniczej gruntów położonych w obrębie KOPYDŁÓW, gmina BIAŁA, oznaczonych numerem działki 2.8/9 informuję:


Na podstawie zapisów w operacie ewidencji gruntów i budynków oraz projektu zagospodarowania działki ustalono, że zaprojektowana budowa tłoczni ścieków realizowana będzie na gruntach sklasyfikowanych jako grunty rolne zabudowane klasy IIIa (symbol B-RIIIa).

W związku z powyższym stwierdza się, iż w/w grunty nie podlegają działaniu przepisów art. 11 ustawy z dnia 3 lutego 1995 roku o ochronie gruntów rolnych i leśnych (j. t Dz. U. z 2013r. poz. 1205 z późn. zm.).

Z up. STAROSTY
Grażyna Nowakowska
Z-ca Naczelnika
Wydziału Geodezji, Kartografii, Katastru
i Gospodarki Nieruchomościami

STAROSTWO POWIATOWE
w WIELUNIU
Pl. Kazimierza Wielkiego 2
98-300 Wieluń

Gmina Biała
Biała Druga 4b
98 – 350 Biała




GNN. 6124.263.14.2015

Data: 04.08.2015 r.

W nawiązaniu do wniosku, który wpłynął do tutejszego urzędu w dniu 22.07.2015r. o wydanie opinii w sprawie wyłączenia z produkcji rolniczej gruntów położonych w obrębie BIAŁA II, gmina BIAŁA, oznaczonych numerem działki 4 informuję:


Na podstawie zapisów w operacie ewidencji gruntów i budynków oraz projektu zagospodarowania działki ustalono, że zaprojektowana budowa tłoczni ścieków realizowana będzie na gruntach sklasyfikowanych jako grunty rolne klasy IIIa (symbol RIIIa).

W związku z art. 2 ust. 1 pkt 7 ustawy z dnia 3 lutego 1995 roku o ochronie gruntów rolnych i leśnych (j. t Dz. U. z 2013r. poz. 1205 z późn. zm.), stwierdza się, iż grunty pod urządzeniami kanalizacji oraz utylizacji ścieków i odpadów dla potrzeb rolnictwa nie podlegają działaniu przepisów w/w ustawy.

Z UP. STAROSTY

Grażyna Nowakowska
Z-ca Naczelnika
Wydziału Geodezji, Kartografii, Katastru
i Gospodarki Nieruchomościami

STAROSTWO POWIATOWE
w WIELUNIU
ul. Kazimierza Wielkiego 2
98-300 Wieluń

Gmina Biała
Biała Druga 4b
98 – 350 Biała



GNN. 6124.263.15.2015

Data: 04.08.2015 r.

W nawiązaniu do wniosku, który wpłynął do tutejszego urzędu w dniu 22.07.2015r. o wydanie opinii w sprawie wyłączenia z produkcji rolniczej gruntów położonych w obrębie KLAPKA BRONISŁAWÓW, gmina BIAŁA, oznaczonych numerem działki 435 informuję:

Na podstawie zapisów w operacie ewidencji gruntów i budynków oraz projektu zagospodarowania działki ustalono, że zaprojektowana budowa tłoczni ścieków realizowana będzie na gruntach sklasyfikowanych jako grunty rolne klasy IIIb (symbol RIIIb).

W związku z art. 2 ust. 1 pkt 7 ustawy z dnia 3 lutego 1995 roku o ochronie gruntów rolnych i leśnych (j. t Dz. U. z 2013r. poz. 1205 z późn. zm.), stwierdza się, iż grunty pod urządzeniami kanalizacji oraz utylizacji ścieków i odpadów dla potrzeb rolnictwa nie podlegają działaniu przepisów w/w ustawy.


Z up. STAROSTY
Grażyna Nowakowska
Z-ca Naczelnika
Wydziału Geodezji, Kartografii, Katastru
i Gospodarki Nieruchomościami

STAROSTWO POWIATOWE
W WIELUNIU
Pl. Kazimierza Wielkiego 2
98-300 Wieluń

Gmina Biała

Biała Druga 4b

98 – 350 Biała



GNN. 6124.263.16.2015

Data: 04.08.2015 r.

W nawiązaniu do wniosku, który wpłynął do tutejszego urzędu w dniu 22.07.2015r. o wydanie opinii w sprawie wyłączenia z produkcji rolniczej gruntów położonych w obrębie ŁYSKORNIA, gmina BIAŁA, oznaczonych numerem działki 393 informuję:


Na podstawie zapisów w operacie ewidencji gruntów i budynków oraz projektu zagospodarowania działki ustalono, że zaprojektowana budowa tłoczni ścieków realizowana będzie na gruntach sklasyfikowanych jako grunty rolne klasy IIIa (symbol RIIIa).

W związku z art. 2 ust. 1 pkt 7 ustawy z dnia 3 lutego 1995 roku o ochronie gruntów rolnych i leśnych (j. t Dz. U. z 2013r. poz. 1205 z późn. zm.), stwierdza się, iż grunty pod urządzeniami kanalizacji oraz utylizacji ścieków i odpadów dla potrzeb rolnictwa nie podlegają działaniu przepisów w/w ustawy.

Z up. STAROSTY
Grażyna Nowakowska
Z-ca Naczelnika
Wydziału Geodezji, Kartografii, Katastru
i Gospodarki Nieruchomościami

STAROSTWO POWIATOWE
w WIELUNIU
Pl. Kazimierza Wielkiego 2
98-300 Wieluń

Gmina Biała
Biała Druga 4b
98 – 350 Biała



GNN. 6124.263.17.2015

Data: 04.08.2015 r.

W nawiązaniu do wniosku, który wpłynął do tutejszego urzędu w dniu 22.07.2015r. o wydanie opinii w sprawie wyłączenia z produkcji rolniczej gruntów położonych w obrębie BIAŁA PARCELA, gmina BIAŁA, oznaczonych numerem działki 87/25 informuję:

Na podstawie zapisów w operacie ewidencji gruntów i budynków oraz projektu zagospodarowania działki ustalono, że zaprojektowana budowa tłoczni ścieków realizowana będzie na gruntach sklasyfikowanych jako grunty orne klasy IVa (symbol RIVa) oraz grunty rolne klasy IIIa (symbol RIIIa).

W związku z art. 2 ust. 1 pkt 7 ustawy z dnia 3 lutego 1995 roku o ochronie gruntów rolnych i leśnych (j. t Dz. U. z 2013r. poz. 1205 z późn. zm.), stwierdza się, iż grunty pod urządzeniami kanalizacji oraz utylizacji ścieków i odpadów dla potrzeb rolnictwa nie podlegają działaniu przepisów w/w ustawy.

Z up. STAROSTY
Grazyna Nowakowska
Z-ca Naczelnika
Wydziału Geodezji, Kartografii, Katastru
i Gospodarki Nieruchomościami

